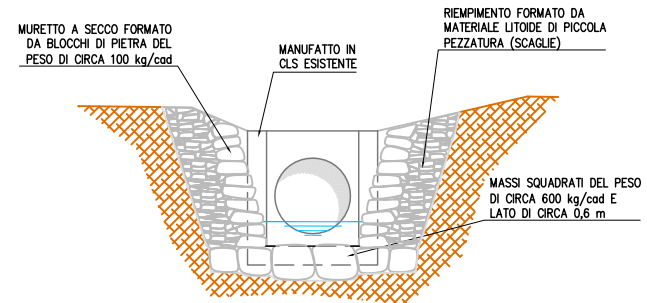
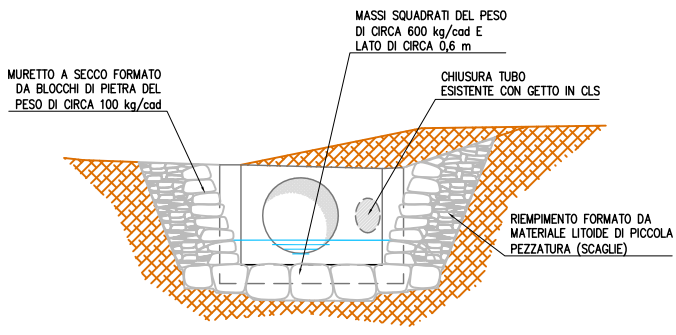


INTERVENTO "A*" – PARTICOLARE COSTRUTTIVO "1.1*":
SBOCCO TUBAZIONE IN VIA SANT'AMBROGIO L=3 m (VEDI TAV. 8.1)



INTERVENTO "A*" – PARTICOLARE COSTRUTTIVO "2.1*":
IMBOCCO TUBAZIONE IN VIA MARTIRI DI FIESOLE L=3 m L=3 m (VEDI TAV. 8.1)

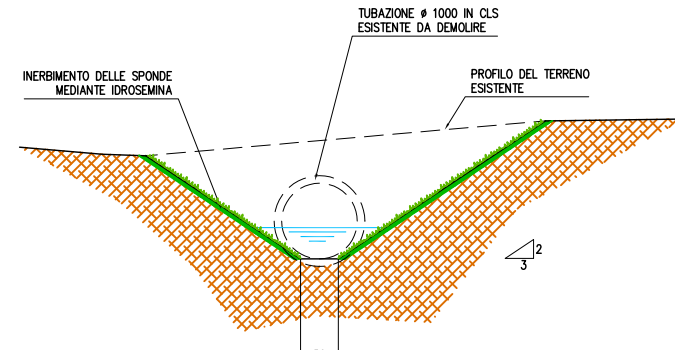


MANUFATTI IN CLS
ESISTENTI DA DEMOLIRE

TRATTO TOMBINATO DELLA
ROGGIA VALLETTO TUBAZIONE
IN CLS ESISTENTE Ø 1000 mm

TRACCIATO ATTUALE DELLA
ROGGIA DA DISMETTERE

INTERVENTO "A*":
RINATURAZIONE ROGGIA CON PROFILO A SEZIONE TRAPEZIA E FONDO IN
MATERIALE ESISTENTE L=58 m (VEDI TAV. 9)



LEGENDA:

--- TRATTO DI ROGGIA ESISTENTE INTUBATO DA MANTENERE	— GAS BP — LINEA GAS BT
--- TRATTO DI ROGGIA ESISTENTE INTUBATO DA DISMETTERE	— COLLETTORE RETE NERA
— ENEL MT int. — LINEA ENEL MT INTERRATA	— COLLETTORE RETE ACQUE CHIARE
— ENEL BT int. — LINEA ENEL BT INTERRATA	— COLLETTORE RETE MISTA
— TELECOM — LINEA TELECOM	248.86 QUOTE RILIEVO ESISTENTE
— H2O — ACQUEDOTTO	INTERVENTO "A"
— GAS MP — LINEA GAS MT	

* : Intervento non coperto dal finanziamento oggetto della Convenzione

PROGETTO DEFINITIVO–ESECUTIVO

PARCO REGIONALE DELLA
VALLE DEL LAMBRO



CONTRATTI DI FIUME
TITOLO
**RECUPERO DEL CORSO DELLA ROGGIA DELL'ORRIDO DI INVERIGO
CON SEPARAZIONE COLLETTORE FOGNARIO – LOTTO 1**

PLANIMETRIA DI PROGETTO – AREA 1



PARCO REGIONALE DELLA
VALLE DEL LAMBRO

I PROGETTISTI
ING. STEFANO MINA'
ING. CHIARA VELLANI

COMM.

SCALA 1:500 DIS.

DATA NOVEMBRE 2015 CON.

TAV. 4.1 AGG.

2